

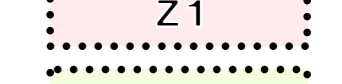
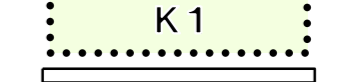

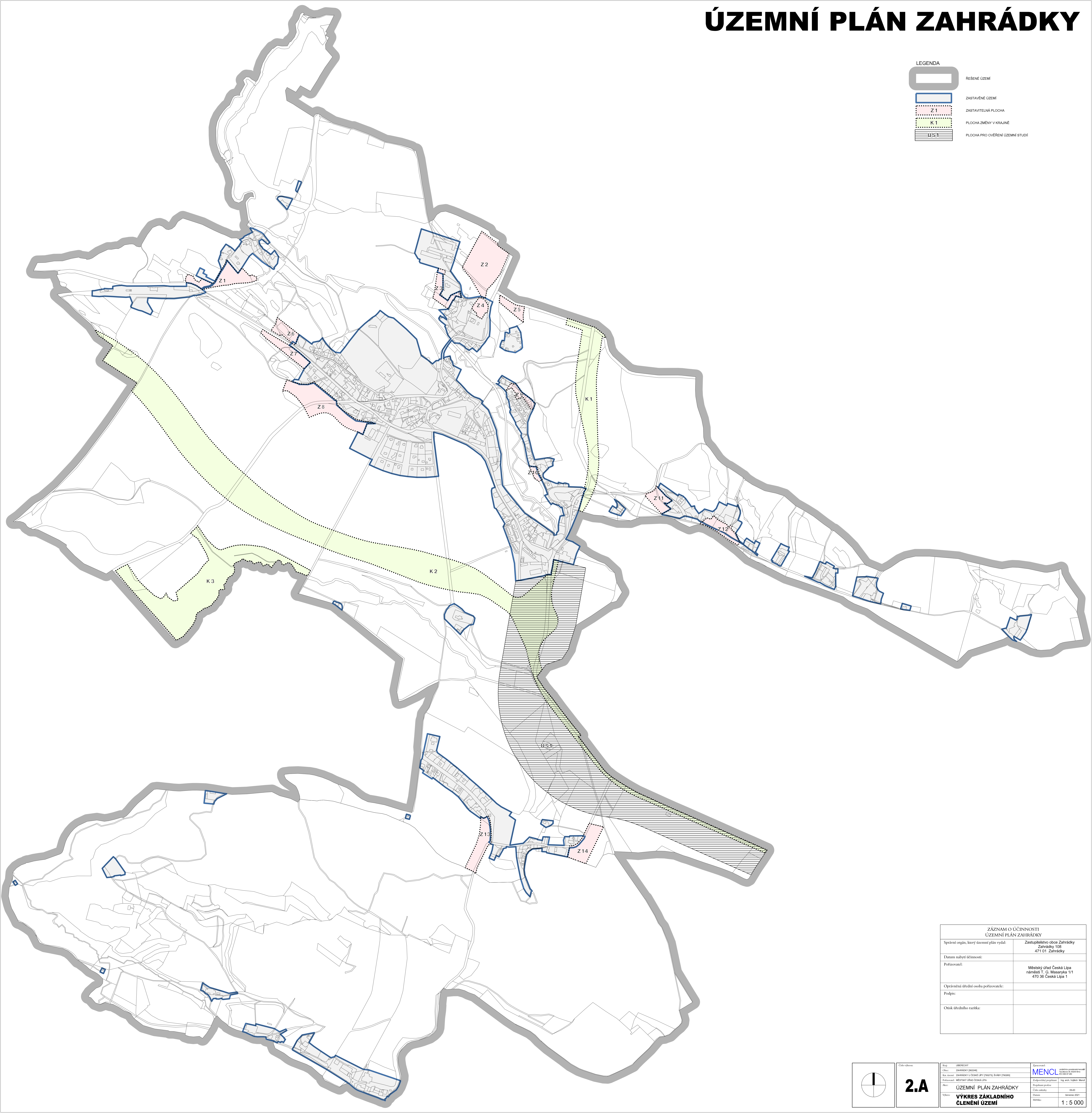
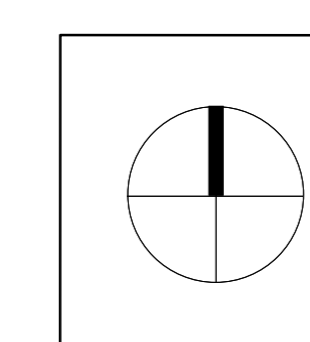


ÚZEMNÍ PLÁN ZAHŘÁDKY

LEGENDA	
	ŘEŠENÉ ÚZEMÍ
	ZASTAVĚNÉ ÚZEMÍ
	Z1 ZASTAVITELNÁ PLOCHA
	K 1 PLOCHA ZMĚNY V KRAJINĚ
	Ú.S.1 PLOCHA PRO OVĚŘENÍ ÚZEMNÍ STUDIÍ



ZÁZNAM O ÚČINNOSTI ÚZEMNÍ PLÁN ZAHŘÁDKY	
Správní orgán, který územní plán vydal:	Zastupitelstvo obce Zahradky Zahradky 108 471 01 Zahradky
Datum nabytí účinnosti:	
Pořizovatel:	Městský úřad Česká Lípa náměstí T. G. Masaryka 111 470 30 Česká Lípa 1
Oprávněná úřední osoba pořizovatele:	
Podpis:	
Číslo úředního razítka:	



Číslo výkresu:
2.A

Město:	LIPOVSKO	Zpracovatel:	podle zjednodušené metodiky 2010
Číslo:	ZAHŘÁDKY 01/2021	Projekční firma:	MENCIL
Stavba:	MĚSTSKÝ ÚŘAD ČESKÁ LÍPA	Ing. arch. Václav Moráček	02/2021
Město:	MĚSTSKÝ ÚŘAD ČESKÁ LÍPA	Číslo výkresu:	02-01
Název:	ÚZEMNÍ PLÁN ZAHŘÁDKY	Plán:	ÚZEMNÍ PLÁN ZAHŘÁDKY
Výkres:	VÝKRES ZÁKLADNÍHO ČLENĚNÍ ÚZEMÍ	Datum:	červenec 2021
Měřítko:		Škála:	1 : 5 000