



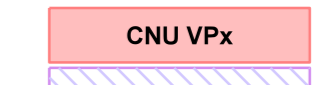
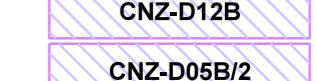
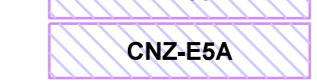
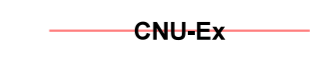
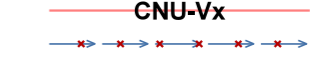





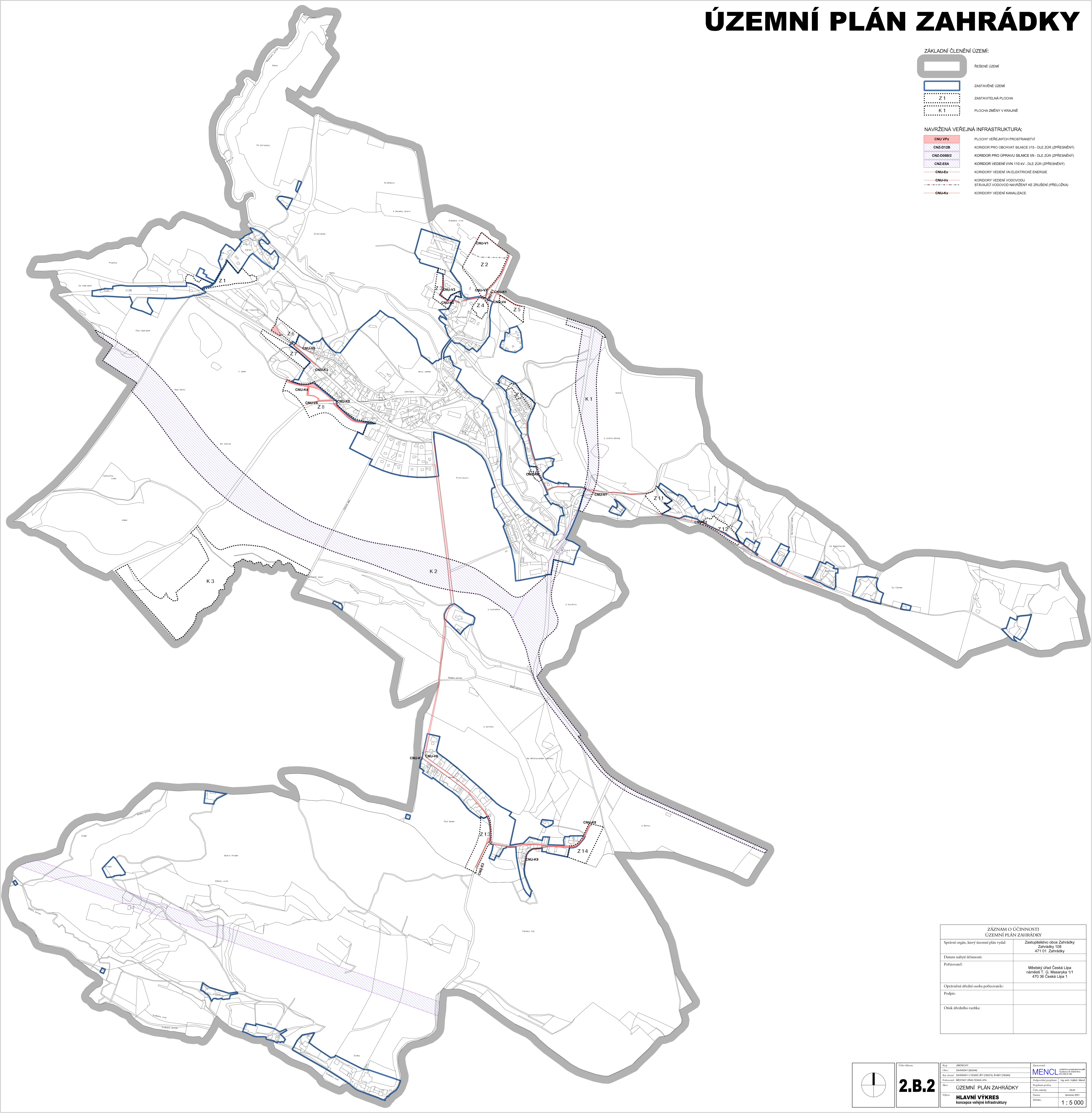
ÚZEMNÍ PLÁN ZAHŘÁDKY

ZÁKLADNÍ ČLENĚNÍ ÚZEMÍ:

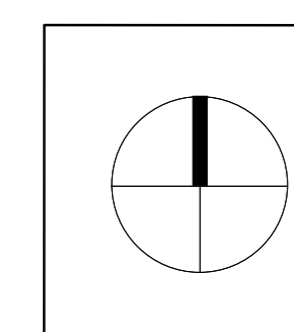
-  ŘEŠENÉ ÚZEMÍ
-  ZASTAVĚNÉ ÚZEMÍ
-  Z 1 ZASTAVITELNÁ PLOCHA
-  K 1 PLOCHA ZMĚNY V KRAJINĚ

NAVŘZENÁ VEŘEJNÁ INFRASTRUKTURA:

-  CNÚ-VPx PLOCHY VEŘEJNÝCH PROSTRANSTVÍ
-  CNZ-012B KORIDOR PRO OBLIVAT SILNICE U15 - DLE ZÚR (ZPŘESNĚNÝ)
-  CNZ-006BZ KORIDOR PRO ÚPRAVU SILNICE I9 - DLE ZÚR (ZPŘESNĚNÝ)
-  CNZ-ESA KORIDOR VEDENÍ VN 110 KV - DLE ZÚR (ZPŘESNĚNÝ)
-  CNÚ-Ex KORIDORY VEDENÍ VN ELEKTRIKÉ ENERGIE
-  CNÚ-Vx KORIDORY VEDENÍ VODOVODU
-  CNÚ-Kx STÁVAJÍCÍ VODOVOD NAVRŽENÝ KE ZRUŠENÍ (PŘELOŽKA)
-  CNÚ-Kx KORIDORY VEDENÍ KANALIZACE



ZÁZNAM O ÚČINNOSTI ÚZEMNÍ PLÁN ZAHŘÁDKY	
Spřísní orgán, který územní plán vydal:	Zastupitelstvo obce Zahřádka Zahřádka 108 471 01 Zahřádka
Datum nabytí účinnosti:	
Pořizovatel:	Městský úřad Česká Lípa náměstí T. G. Masaryka 111 470 30 Česká Lípa 1
Operativní úřední osoba pořizovatele:	
Podpis:	
Číslo úředního razítka:	



2.B.2

Číslo výkresu:	2.B.2	Zpracovatel:	MENCIL
Název:	ÚZEMNÍ PLÁN ZAHŘÁDKY	Podpis a pečetele konkrétního pracovníka:	
Číslo:	ÚZEMNÍ PLÁN ZAHŘÁDKY	Podpis a pečetele konkrétního pracovníka:	
Stav:	HLAVNÍ VÝKRES koncept veřejné infrastruktury	Podpis a pečetele konkrétního pracovníka:	
Plátek:		Číslo výkresu:	0520
Plánek:		Číslo výkresu:	0520
Měřítko:	1:5 000	Měřítko:	1:5 000