
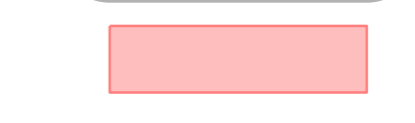

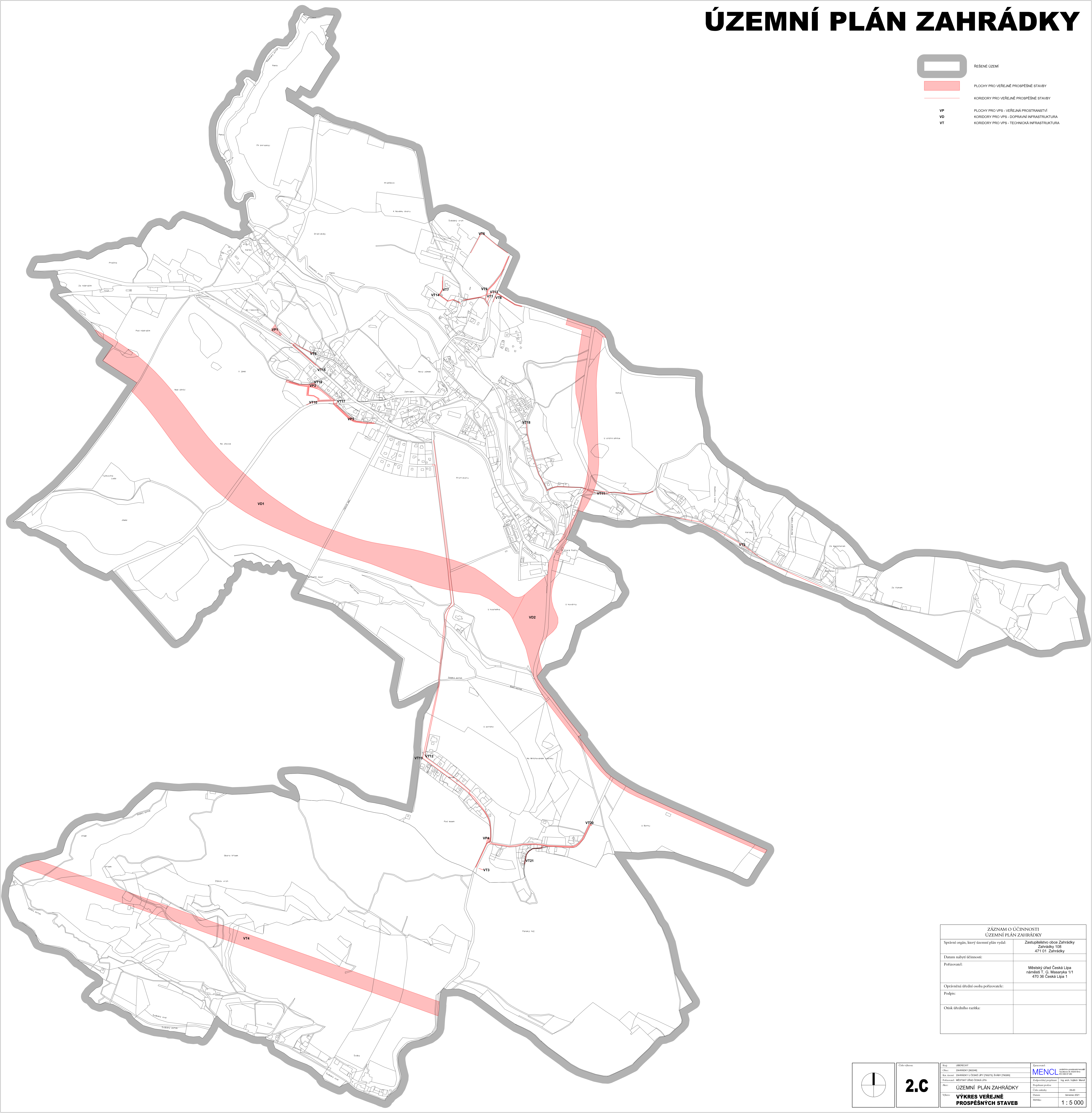
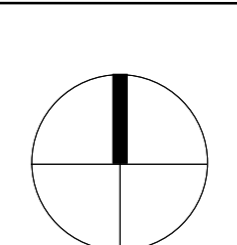


ÚZEMNÍ PLÁN ZAHŘÁDKY

-  ŘEŠENÉ ÚZEMÍ
-  PLOCHY PRO VEŘEJNĚ PROSPĚŠNÉ STAVBY
-  KORIDORY PRO VEŘEJNĚ PROSPĚŠNÉ STAVBY
- VP** PLOCHY PRO VPS - VEŘEJNÁ PROSTRANSTVÍ
- VD** KORIDORY PRO VPS - DOPRAVNÍ INFRASTRUKTURA
- VT** KORIDORY PRO VPS - TECHNICKÁ INFRASTRUKTURA



ZÁZNAM O ÚČINNOSTI ÚZEMNÍ PLÁN ZAHŘÁDKY	
Spřísní orgán, který územní plán vydal:	Zesupoletevo obce Zahradky Zahradky 108 471 01 Zahradky
Datum nabytí účinnosti:	
Pořizovatel:	Městský úřad Česká Lípa náměstí T. G. Masaryka 111 470 36 Česká Lípa 1
Operátní úřední osoba pořizovatele:	
Podpis:	
Číslo úředního razítka:	

 2.C	Číslo výkresu:	Město: LIPNOVSKO Územní plán: ZAHŘÁDKY (ÚZEMNÍ PLÁN) Územní plán: MĚSTSKÝ ÚŘAD ČESKÁ LÍPA	Zpracovatel: MENCIL Ing. arch. Vladimír Měrdl Ing. arch. Vladimír Měrdl
	Územní plán: ÚZEMNÍ PLÁN ZAHŘÁDKY Výkres veřejně prospěšných staveb	Datum: 06.02.2021	Měřítko: 1 : 5 000